



Чемпионат и Первенство Тульской области по спортивному ориентированию бегом в дисциплине: «кросс-спринт-общий старт».

Информационный бюллетень.

1. Организаторы соревнований.

Министерство спорта Тульской области.
Федерация спортивного ориентирования Тульской области.

Главная судейская коллегия:

Главный судья	Свиридов А.Л.	г. Тула	СС1К аттестован
Главный секретарь	Шихов Ф.А.	г. Тула	СС1К аттестован
Зам. главного судьи по СТО	Жихарев В.Ю.	г. Тула	СС1К аттестован

Контакты:

Зам. главного судьи по СТО: Жихарев Вячеслав Юрьевич
тел.+7-915-540-43-91

Сайт соревнований: <http://www.o-tula.net>

2. Время и место проведения соревнований.

Соревнования проводятся 13 апреля 2025 г. В г. Тула, в Советском территориальном округе. Центр соревнований расположен на спортивной площадке между жилых домов по адресу: ул. Болдина дом 112Б и ул. Оружейная дом 30А (координаты 54.168753, 37.579628). Подъезд к месту соревнований личным или общественным транспортом.

3. Программа соревнований.

Дата	Время	Мероприятие
06 апреля	9:30 - 10:30	Работа комиссии по допуску участников
	10:30	Награждение по итогам ЧИП 06.04
	11:00	Старт Кросс – спринт-общий старт
	12:00	Старт групп Open
	~13:00	Награждение

4. Требования к участникам и условия их допуска.

Возрастная группа	М-14 Ж-14	М-16 Ж-16	М-18 Ж-18	М-21 Ж-21	Open1 Open2 Open3
Год рождения	2011 2012	2009 2010	2007 2008	2006 и стар.	Все желающие

5. Заявка.

Предварительные заявки с указанием: фамилии и имени, года рождения, разряда, группы, номера персонального чипа, названия команды принимаются до 09 апреля 2025 года. Заявки принимаются через систему Orgeo

Справки по телефонам: тел.+7-915-540-43-91 Жихарев В.Ю.

Заявки по телефону не принимаются.

Допуск участников к соревнованиям осуществляется в соответствии с предварительной заявкой.

На участие предоставляются:

- документ, удостоверяющий личность;
- заверенную врачом заявку или медицинский допуск;
- договор страхования от несчастных случаев.

Ответственность за безопасность и здоровье несовершеннолетних участников в пути и во время проведения соревнований возлагается на тренеров и представителей команд.

Представители команд и участники несут персональную ответственность за выполнение правил вида спорта “спортивное ориентирование”, правил техники безопасности, соблюдения дисциплины и норм экологической и пожарной безопасности на месте проведения соревнований.

6. Финансовые условия участия в соревнованиях

Расходы по участию в соревнованиях (проезд, питание, проживание, спортивное обслуживание, заявочный взнос) несут командирующие организации или сами участники.

Заявочный взнос.

МЖ14, 16, 18, Open 2, Open 3 – 200 рублей

МЖ21, Open 1, – 400 рублей;

На соревнованиях будет использоваться бесконтактная система SportIdent Air+. Станции отметки на дистанции будут работать в контактном и бесконтактном режимах отметки (в зависимости от типа ЧИПа участника). Стоимость аренды контактного ЧИПа – 50 руб., стоимость аренды бесконтактного ЧИПа – 100 руб.

Оплату по перечислению средств необходимо произвести до **09.04.2025**

г.

Реквизиты: Общественная организация «Федерация спортивного ориентирования Тульской области», ИНН 7107050568, КПП 710701001, р/с 40703810766060120252 в Тульском отделении № 8604 ПАО Сбербанк г. Тула, БИК 047003608, к/с 30101810300000000608, ОКПО 52523440, ОКОНХ 98500.

В графе назначение платежа (дословно): «Взнос на участие «Чемпионат и Первенство Тульской области» (указать ФИО и обязательно название коллектива за кого уплачивается заявочный взнос, если лично, то только ФИО), НДС не облагается».

При прохождении комиссии по допуску участник должен предъявить платежный документ, подтверждающий оплату заявочного взноса. Заявившимся, но не стартовавшим участникам заявочный взнос не возвращается.

Расходы производятся по следующим статьям:

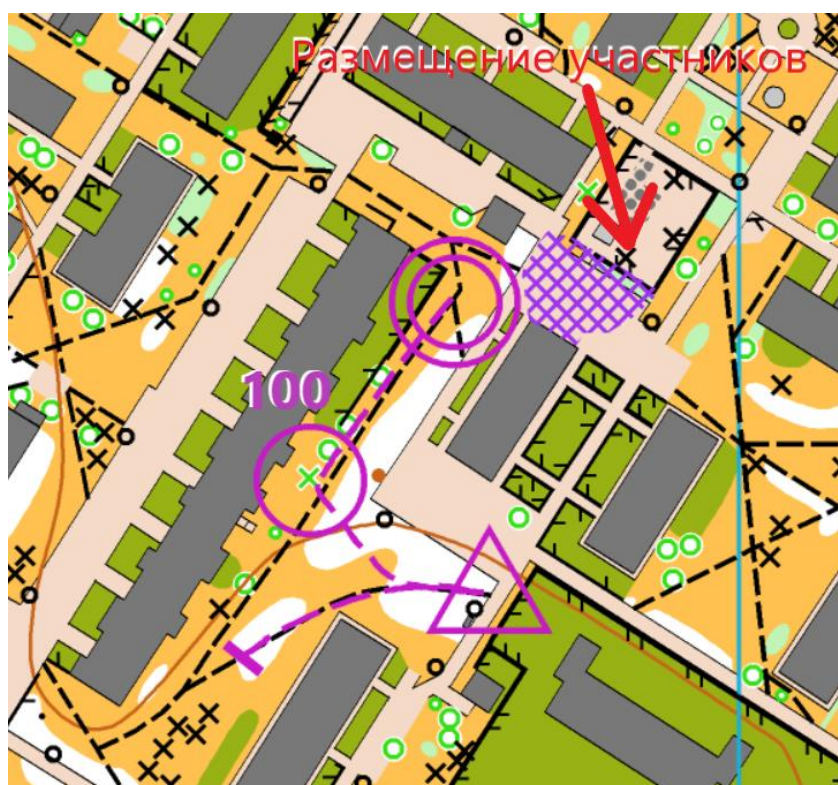
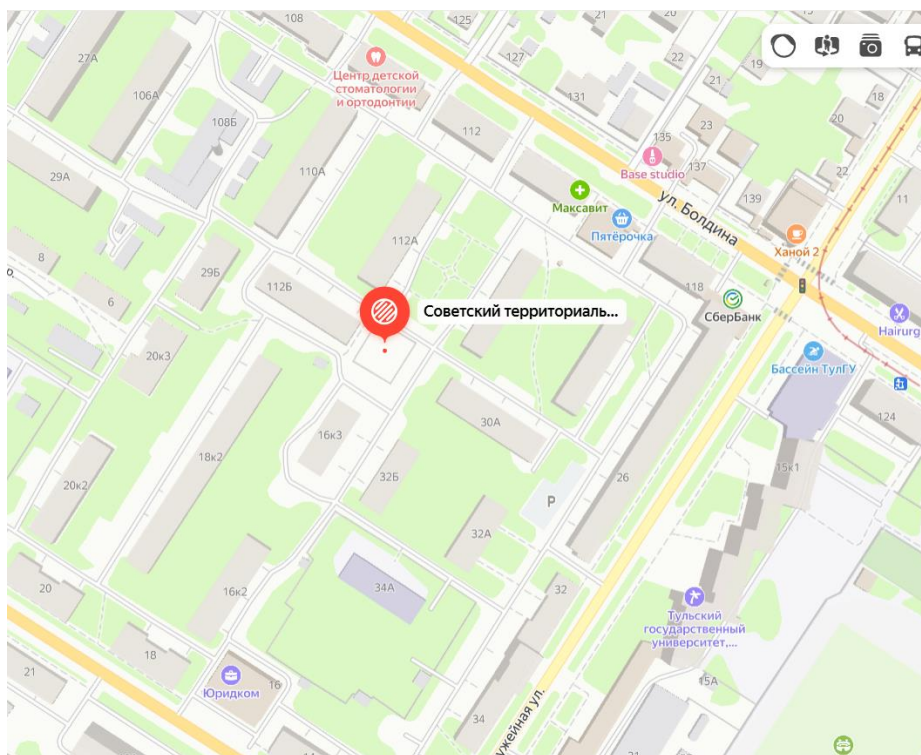
Подготовка (полевые работы) спортивных карт-схем, издание (компьютерная печать) спортивных карт-схем, компьютерное обеспечение соревнований, приобретение призов, сувениров, наградной атрибутики, изготовление нагрудных номеров, типографские и канцелярские расходы, услуги автотранспорта на соревнованиях, командировочные расходы инспекторов, специалистов для подготовки и проведения соревнований, подготовка дистанций, аренда спортивного оборудования и радиоаппаратуры, информационная поддержка соревнований.

Заявочный взнос не является коммерческим и не покрывает всех расходов на проведение соревнований.

8. Схема центра соревнований

Центр соревнований расположен на спортивной площадке между жилых домов по адресу: ул. Болдина дом 112Б и ул. Оружейная дом 30А

Координаты центра соревнований - 54.168753, 37.579628



9. Предварительная спортивно-техническая информация

Район соревнований расположен г. Тула. Между ул. Болдина, ул. Оружейная, ул. Белкина, ул. 9 Мая.

Центр соревнований — ул. Болдина дом 112Б и ул. Оружейная дом 30А

Координаты центра соревнований - 54.168753, 37.579628

Составитель карты – Кирянов Н.О, 2024 г. Масштаб карты 1:3000 для всех групп.

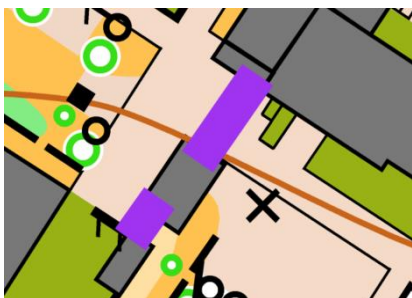
Местность: Жилая городская застройка, дворовые территории с малоинтенсивным движением автомобилей.

Опасные места: Внутридворовые дороги с малоинтенсивным движением автомобилей, локальные свалки бытового мусора, металлические тросики, на тянутые на уровне ниже колена, для ограждения парковочного места.

Пример местности:



На дистанции будут использованы искусственные перекрытия. На карте будет изображен, как показано на картинке:



На местности участок будет перекрыт цветными фишками и сигнальной лентой бело-красного цвета и за соблюдением условий соревнований будет

следить контролер. Участники, которые пересекут запрещенную разметку, после фиксации номера участника будут дисквалифицированы.

Старт – общий, по забегам согласно стартовому протоколу. Рассеивание – фарст. Дистанция в два круга, карты лежат в одном файле спина к спине. Карты подписаны: например 357.1 и 357.2 – первая цифра номер участника, вторая цифра номер круга. Нумерация на каждом кругу начинается с 1,2,3.... и т.д. Легенды впечатаны в карту.

Группы Open стартуют по стартовой станции, дистанция в один круг.

Расписание забегов будет опубликовано со стартовыми протоколами.

Параметры дистанций			
Группа	Длина, км (по прямой)	Кол-во КП, шт.	Кол-во кругов
M18M21	2,95	28	2
M16Ж18Ж21	2,9	24	2
M14Ж16	2,3	18	2
Ж14	2,1	20	2
Open1	2,05	23	1
Open2	1,75	19	1
Open3	1,2	15	1

11. Меры безопасности

В соответствии с правилами по виду спорта "спортивное ориентирование", утвержденными Министерством спорта РФ 03.05.17г. Спортсмен обязан выходить на старт в экипировке и с инвентарем, соответствующим времени проведения и месту проведения спортивных соревнований:

6.3.4. Спортсмены возрастной категории M12, Ж12 и моложе обязаны войти в зону старта, а далее на трассу с защищенными от влаги, работающими и заряженными электроэнергией мобильными телефонами.

6.13.5. Спортивная форма - одежда и обувь, предназначенные для тренировок и спортивных соревнований (индивидуальное снаряжение).

Спортивная форма спортсменов возрастных категорий M12, Ж12 и моложе должна иметь застегивающийся карман, предназначенный для переноса мобильного телефона вовремя спортивных соревнований.

6.13.14. Мобильный телефон - средство связи, используемое для спортсменов возрастных категорий М12, Ж12 и моложе, необходимое для обеспечения безопасности их нахождения в районе спортивных соревнований на трассе (индивидуальное снаряжение). Во время нахождения спортсменов на трассе мобильный телефон должен находиться у спортсмена при полной зарядке батареи, во включенном состоянии и защищен от попадания влаги.

Спортсмены групп М10,12, Ж10,12, и спортсмены, не имеющие спортивных разрядов, без средств мобильной связи не будут допущены к старту.

Ответственность за безопасность несовершеннолетних участников в пути и во время проведения соревнований возлагается на тренеров и представителей команд.