



Федерация
спортивного
ориентирования
Тульской области

ТЕХНИЧЕСКАЯ ИНФОРМАЦИЯ

Чемпионат и Первенство Тульской области по спортивному ориентированию 2024 г.

(кроссовые дисциплины)

25 мая 2024 г. кросс – эстафета - 2 человека (0830061811Я)

Проводится в 1 забег и состоит из 6-х этапов. Первый спортсмен проходит этапы 1, 3, 5. Второй спортсмен проходит этапы 2, 4, 6. Расчетное время победителя на этапы 1-6 не более 15 минут на каждый.

Занятые места определяются по «общему принципу» в соответствии с пунктом Правил 7.2.4.1.1 Карты для 2-6 этапов спортсмены берут на Пункте Выдачи Карт (ПВП) согласно схеме.

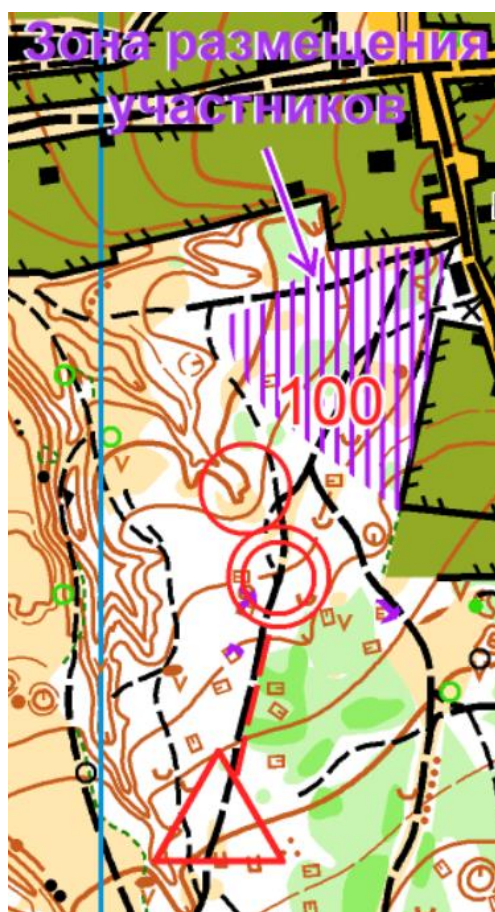
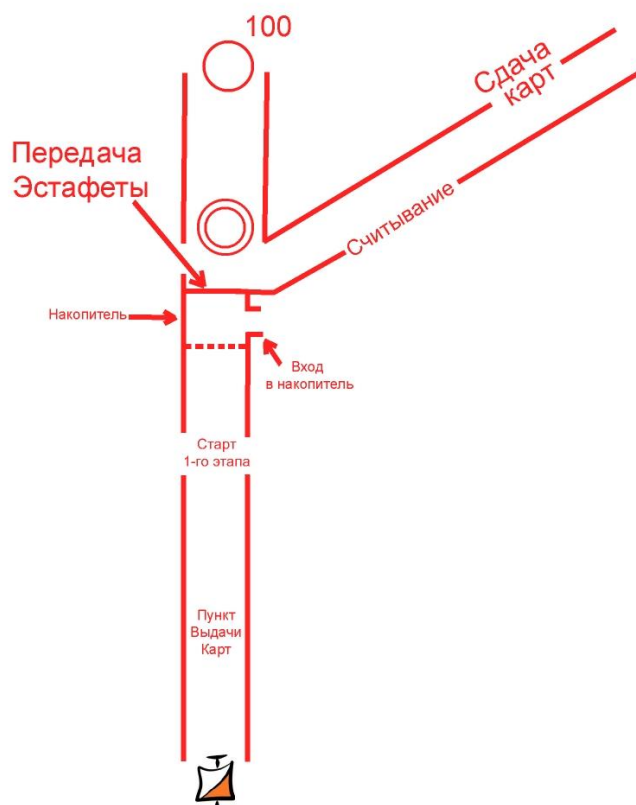


Схема передачи эстафеты



Карта: Корректировка май 2024 г.

Масштаб карты – 1:5000 для всех возрастных категорий.

Сечение рельефа – 2,5 м.

Формат карт 21х30 см (А4).

Легенды впечатаны в карту. Нумерация сквозная.

Система электронной отметки: SportIdent, станции работают в контактном/бесконтактном режимах, в зависимости от чипа участника.

Местность: Район соревнований представлен открытой формой моренного и антропогенного типа местности, а также присутствует овражно-балочный тип местности.

Опасные места: Крутые склоны оврагов, локальные свалки мусора.

Границы района:

- с севера - п. Рождественский
- с востока – Московское шоссе
- с юга – Карьер Рождественский
- с запада – Автодорога М2

Аварийный азимут: Северо-восток - 45°. Двигаться до п. Рождественский, далее по ситуации до места старта.

Параметры дистанций 25.05.24

Группа	Расстояние, км	Кол-во КП (на этапе)
МЭ	2,2	11
ЖЭ М18	2,0	9
М16 Ж18	1,85	8
М14 Ж16	1,6	6
Ж14	1,35	6
Open1	2,9	17
Open2 Новички	1,4	9

26 мая 2024 г. кросс – классика 50 мин. (0830021811Я)

Район соревнований – лесной массив Красные ворота – п. Рождественский. Местность слабопересеченная, овражно-балочного типа, с небольшими перепадами высот до 10-12 м на склоне, на местности имеются микроямки, воронки и капониры. Дорожная сеть развита средне, имеется четкая система просек. Растительность представляет собой зрелый лес с подлеском различной степени пробегамости, почва суглинистая с травяным покровом. Лес в основном лиственный, имеются участки хвойного.

Карта: Масштаб - 1:10000, сечение рельефа – 2,5 м.

Формат карт для всех групп - А4.

Составители – Тутынин Владимир, Столяров Андрей, Идельбаев Нурбулат в 2018 году. Частичная корректировка 2022-2024 гг.

Карты напечатаны на струйном принтере, не ламинированы. Файлы для герметизации и дополнительные легенды в стартовом коридоре. Нумерация КП одиночная.

Система электронной отметки: SportIdent, станции работают в контактном/бесконтактном режимах, в зависимости от чипа участника. Оборудование КП стандартное, станции прикреплены к планке на колах. Расстояние от последнего КП до финиша – 60 м. После финиша спортсмен обязан пройти через считывание.

Старт - отдельный, согласно стартовому протоколу. Участник получает карту в момент старта. Разминка участников в районе старта.

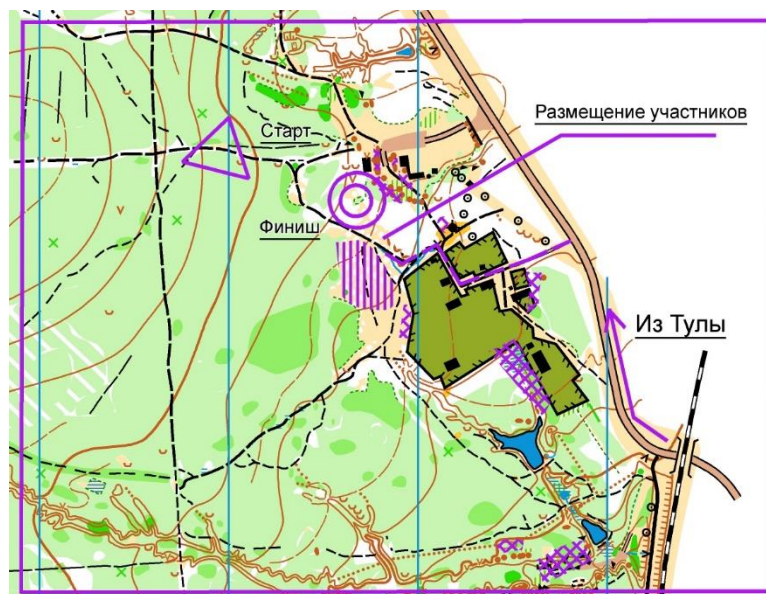
Опасные места: склоны оврагов, острые сучья поваленных деревьев.

Границы района:

- с юга – СНТ, д. Банино
- с севера – поселок Рождественский, карьер
- с запада – трасса М2
- с востока – Московское шоссе

Аварийный азимут - 90°, на восток до Московского шоссе, далее на старт.

Схема центра соревнований



Параметры дистанций 26.05.24

Группа	Расстояние, км	Кол-во КП
МЭ	8,1	22
ЖЭ М18	6,7	17
Ж18 М16 Open1	5,9	17
М14 Ж16	4,6	14
Ж14 Open2	3,5	11
Новички	1,2	5

Телефоны организаторов: +79155404391, +79109449605

Желаем всем удачных стартов!!!